

自転車交通事故情報 ~多田東コミュニティ~

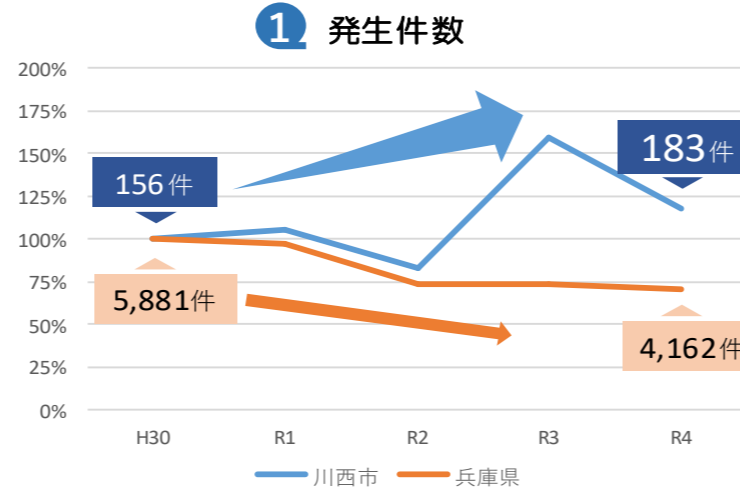
コミュニティ地区内の**自転車事故情報**の見える化を行いました。日常の交通安全活動や住民の皆様への周知など幅広くご活用ください。

1. 川西市の自転車関係事故発生状況の特徴

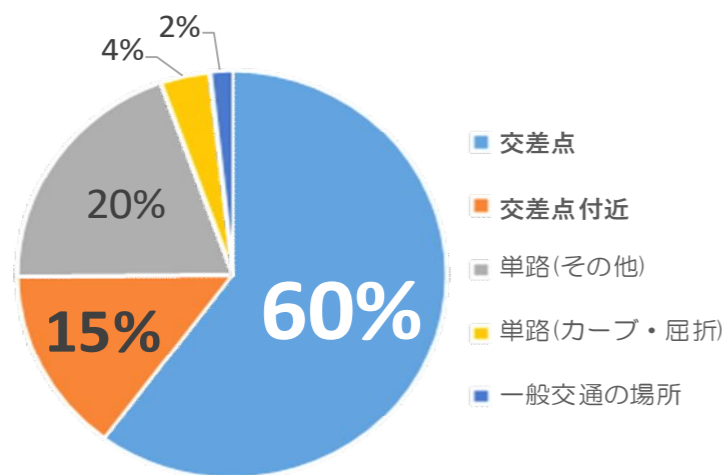
発生件数県内ワースト4位*

- 1 県下で自転車関係事故発生件数が減少傾向の中、川西市では発生件数が増減を繰り返すなど**高い水準**にある
- 2 **交差点と交差点付近**で75%を占める
- 3 **通勤・通学**(7~8・15~18時台)の時間帯で事故が多い

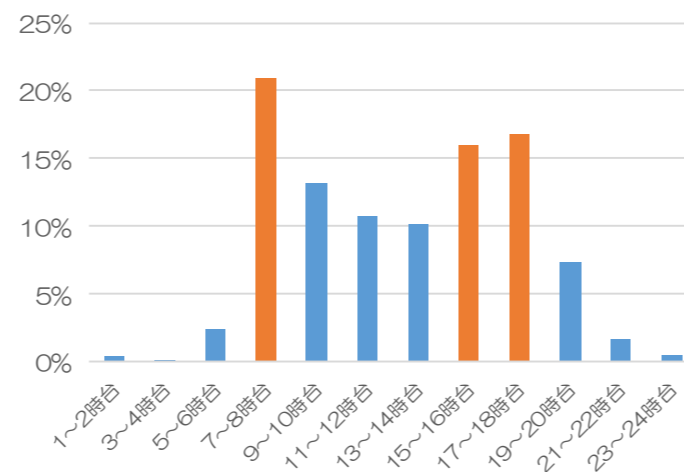
※R2~R4の3年間における人口1万人あたりの自転車関係事故件数



2 発生場所



3 発生時間



2. 多田東コミの自転車関係事故の現状 (H29~R3年)

- ☑ 自転車関係事故件数 **79件**…市内ワースト4位*
- ☑ 事故が多い場所 **交差点と交差点付近で71%**
- ☑ 事故が多い時間帯 **7~8時台**

※14コミュニティ中



3. コミ内 丁目別事故多発箇所トップ3

自転車関係事故発生箇所

● : 自転車対歩行者 ● : 自転車単独 ● : 自転車対車両

1位 多田桜木1丁目

件数	22件
多い時間	16時台
特徴	<ul style="list-style-type: none"> ・国道173号線と銀橋周辺で事故が多発 ・22件中14件が交差点と交差点付近で発生

多田桜木1丁目 交差点 7件事故発生!

1位 多田桜木2丁目

件数	22件
多い時間	8・12・16時台
特徴	<ul style="list-style-type: none"> ・22件中15件が交差点と交差点付近で発生 ・同一交差点で5件事故発生

多田東交番前 交差点 5件事故発生!

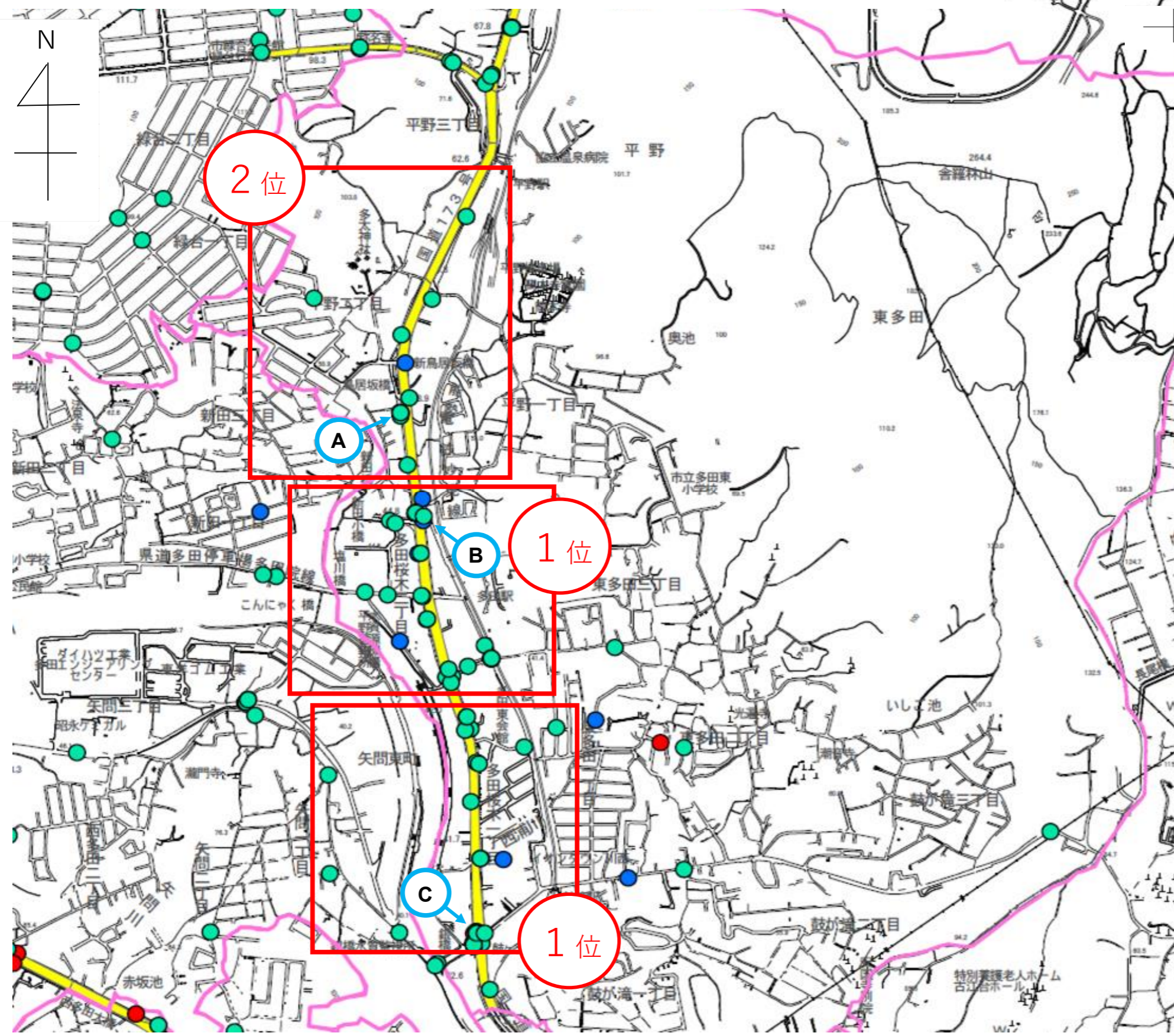
2位 平野2丁目

件数	12件
多い時間	8時台
特徴	<ul style="list-style-type: none"> ・国道173号線沿いに事故が多発 ・施設出入り口での事故が複数発生

3件事故発生!

[コミュニティ内の自転車関係事故マップは裏面へ](#)

～多田東コミ周辺の自転車関係事故発生箇所 & 自歩道マップ～



自転車関係事故発生箇所

- : 自転車対歩行者
- : 自転車単独 ● : 自転車対車両

自歩道箇所

- : 自転車通行可の歩道になっている道路

※自歩道箇所以外は自転車は原則車道通行です
(13歳未満、70歳以上、身体の不自由な方を除く)



情報元：兵庫県交通事故情報（兵庫県情報政策課）H29～R3年 ※高速道路上及び市境発生分を除く
地図：都市計画支援システムより引用(道路状況が変わっている可能性があります)