

自転車交通事故情報 ～緑台・陽明コミュニティ～

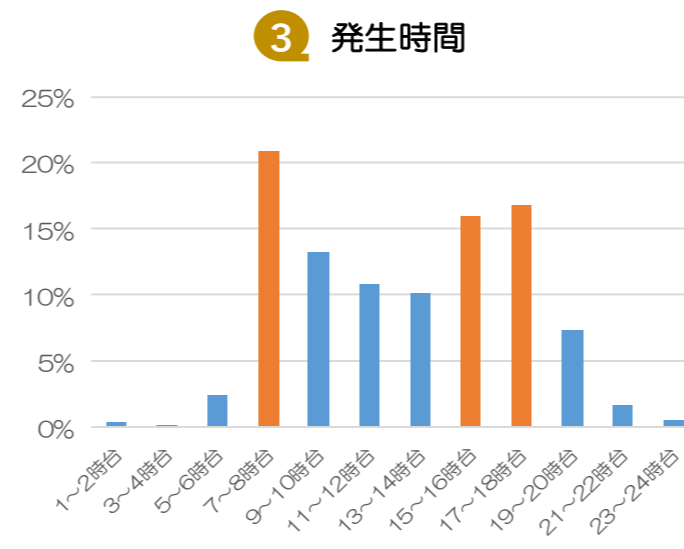
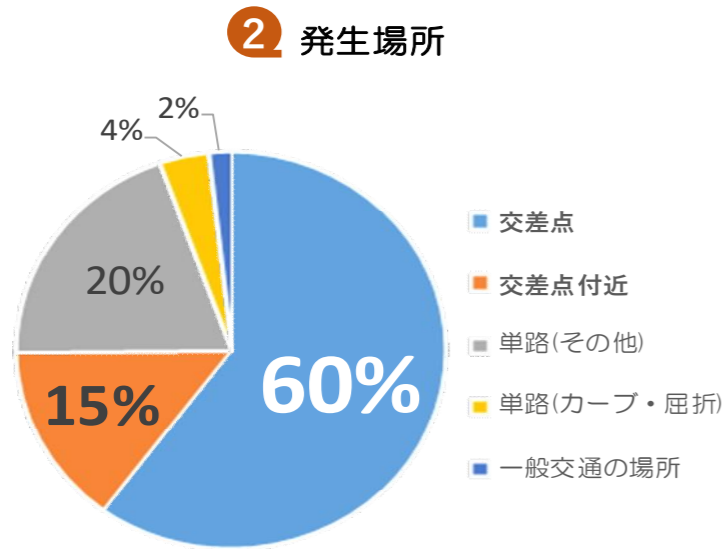
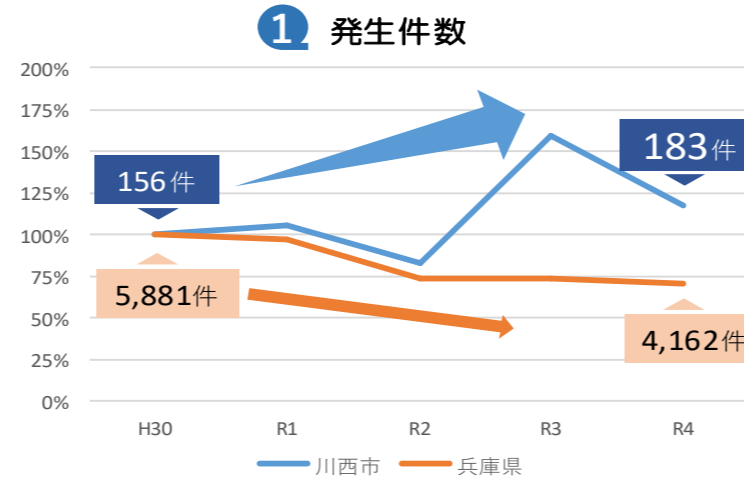
コミュニティ地区内の**自転車事故情報**の見える化を行いました。日常の交通安全活動や住民の皆様への周知など幅広くご活用ください。

1. 川西市の自転車関係事故発生状況の特徴

発生件数県内ワースト4位*

- 1 県下で自転車関係事故発生件数が減少傾向の中、川西市では発生件数が増減を繰り返すなど**高い水準**にある
- 2 **交差点と交差点付近**で75%を占める
- 3 **通勤・通学**(7～8・15～18時台)の時間帯で事故が多い

※R2～R4の3年間における人口1万人あたりの自転車関係事故件数



2. 緑台・陽明コミの自転車関係事故の現状 (H29～R3年)

- ✓ 自転車関係事故件数 **40件…市内ワースト10位***
- ✓ 事故が多い場所 **交差点と交差点付近で88%**
- ✓ 事故が多い時間帯 **17～18時台**

※14コミュニティ中



3. コミ内 丁目別事故多発箇所トップ3

自転車関係事故発生箇所

●：自転車対歩行者 ●：自転車単独 ●：自転車対車両

1位 向陽台3丁目

件数	10件
多い時間	17時台
特徴	<ul style="list-style-type: none"> ・交差点での事故が多発 ・同一範囲内で3件事故発生

2位 緑台3丁目

件数	7件
多い時間	8時台と17時台
特徴	<ul style="list-style-type: none"> ・7件とも交差点で発生 ・同一箇所でも3件事故発生

3位 向陽台1丁目

件数	5件
多い時間	8～9時台
特徴	<ul style="list-style-type: none"> ・5件とも交差点で発生 ・小学校付近で事故が複数件発生

コミュニティ内の自転車関係事故マップは裏面へ→

～緑台・陽明コミ周辺の自転車関係事故発生箇所 & 自歩道マップ～



情報元：兵庫県交通事故情報（兵庫県情報政策課）H29～R3年 ※高速道路上及び市境発生分を除く
 地図：都市計画支援システムより引用(道路状況が変わっている可能性があります)