

自転車交通事故情報 ～川小コミュニティ～

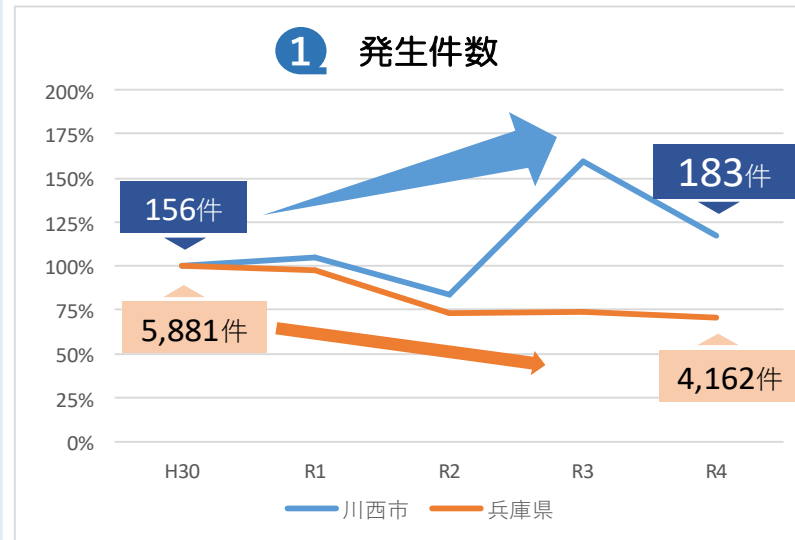
コミュニティ地区内の**自転車事故情報**の見える化を行いました。日常の交通安全活動や住民の皆様への周知など幅広くご活用ください。

1. 川西市の自転車関係事故発生状況の特徴

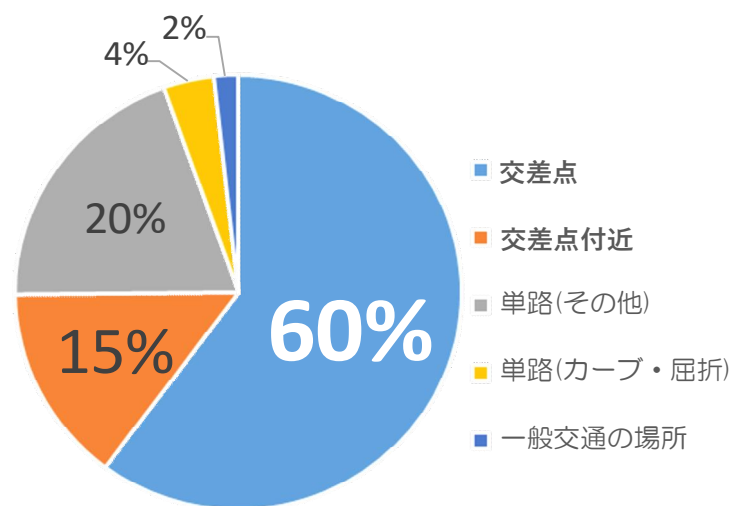
発生件数県内ワースト4位※

- 1 県下で自転車関係事故発生件数が減少傾向の中、川西市では発生件数が増減を繰り返すなど**高い水準**にある
- 2 **交差点と交差点付近**で75%を占める
- 3 **通勤・通学**(7～8・15～18時台)の時間帯で事故が多い

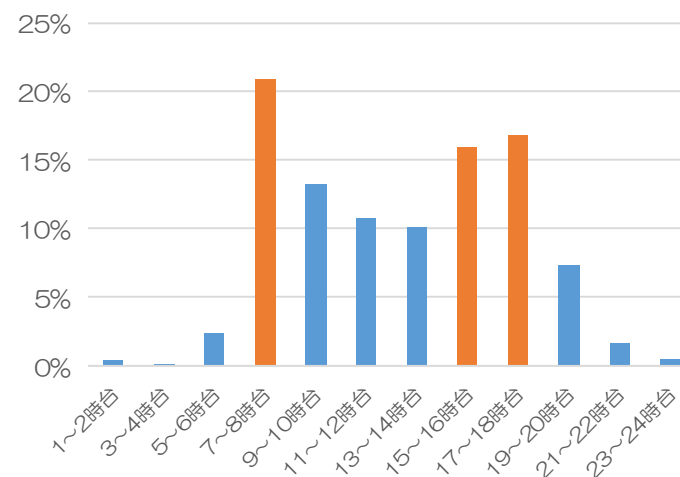
※R2～R4の3年間に於ける人口1万人あたりの自転車関係事故件数



2 発生場所



3 発生時間



2. 川小コミの自転車関係事故の現状 (H29～R3年)

- ☑ 自転車関係事故件数 **155件…市内ワースト1位**※
- ☑ 事故が多い場所 **交差点と交差点付近で79%**
- ☑ 事故が多い時間帯 **17～18時台**

※14コミュニティ中



3. コミ内 丁目別事故多発箇所トップ3

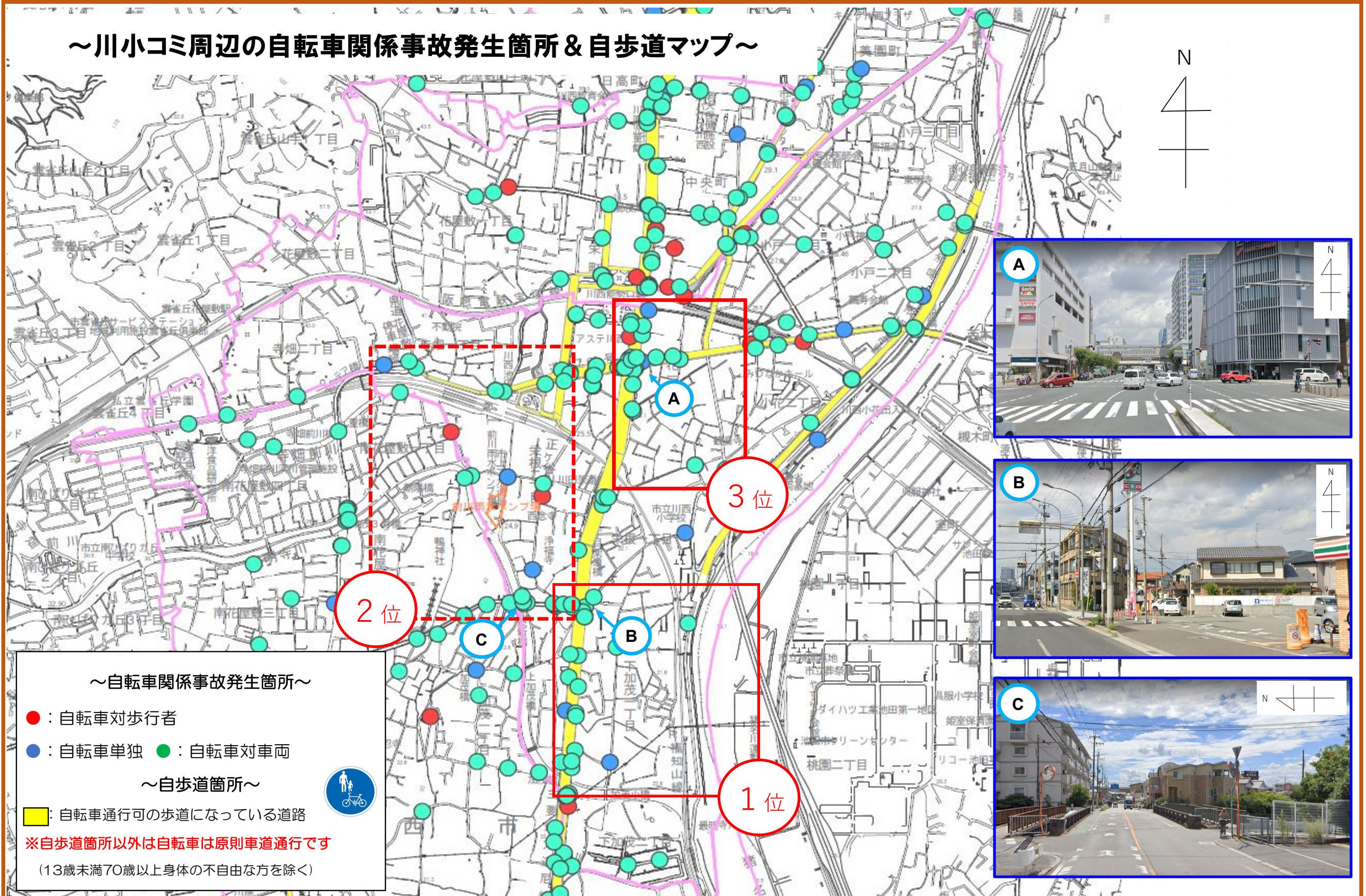
自転車関係事故発生箇所

● : 自転車対歩行者 ● : 自転車単独 ● : 自転車対車両

順位	丁目	件数	多い時間	特徴
1位	下加茂1丁目	31件	14時台	<ul style="list-style-type: none"> ・尼崎池田線の道路に沿って事故が多発 ・交差点や施設出入り口付近で事故が発生
2位	栄根2丁目	24件	17時台	<ul style="list-style-type: none"> ・交差点での事故が多い ・加茂新橋付近の同一箇所でも5件事故発生
3位	小花1丁目	21件	16時台	<ul style="list-style-type: none"> ・川西能勢口駅周辺で自転車対歩行者の事故が多く発生 ・同一交差点で11件事故が発生

コミュニティ内の自転車関係事故マップは裏面へ→

～川小コミ周辺の自転車関係事故発生箇所 & 自歩道マップ～



情報元：兵庫県交通事故情報（兵庫県情報政策課）H29～R3年 ※高速道路上及び市境発生分を除く
地図：都市計画支援システムより引用(道路状況が変わっている可能性があります)