

自転車交通事故情報 ～東谷コミュニティ～

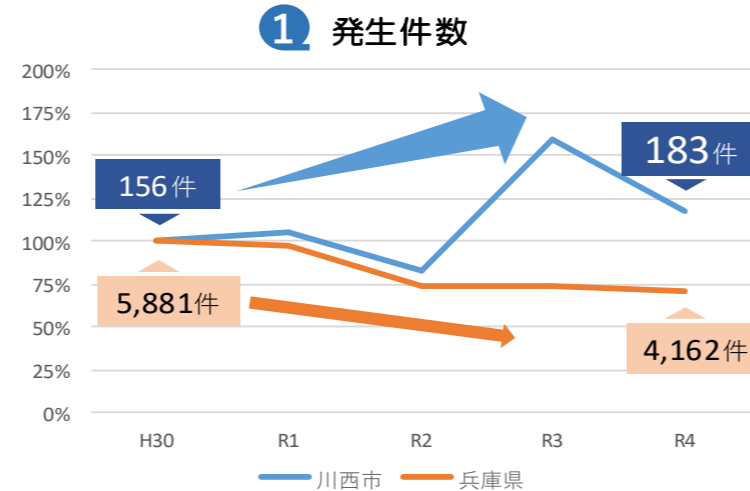
コミュニティ地区内の**自転車事故情報**の見える化を行いました。日常の交通安全活動や住民の皆様への周知など幅広くご活用ください。

1. 川西市の自転車関係事故発生状況の特徴

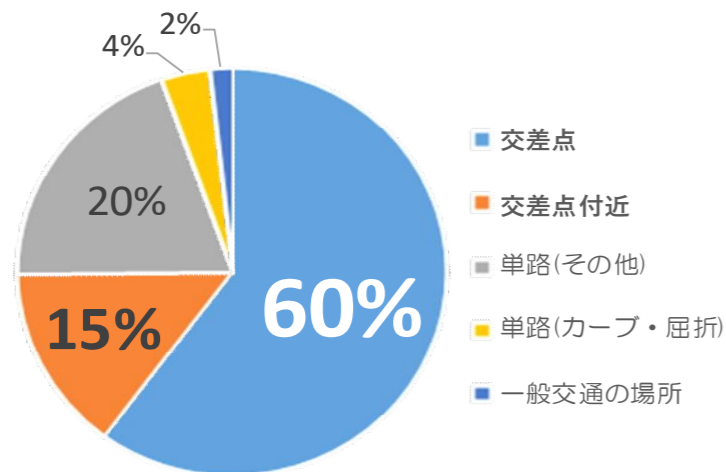
発生件数県内ワースト4位※

- 1 県下で自転車関係事故発生件数が減少傾向の中、川西市では発生件数が増減を繰り返すなど**高い水準**にある
- 2 **交差点と交差点付近**で75%を占める
- 3 **通勤・通学**(7～8・15～18時台)の時間帯で事故が多い

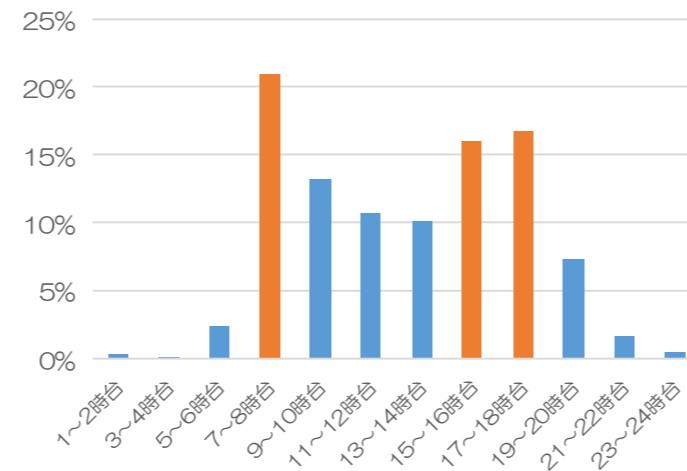
※R2～R4の3年間における人口1万人あたりの自転車関係事故件数



2 発生場所



3 発生時間



2. 東谷コミの自転車関係事故の現状 (H29～R3年)

- ☑ 自転車関係事故件数 **77件…市内ワースト6位※**
- ☑ 事故が多い場所 **交差点と交差点付近で81%**
- ☑ 事故が多い時間帯 **7～8時台**

※14コミュニティ中



3. コミ内 丁目別事故多発箇所トップ3

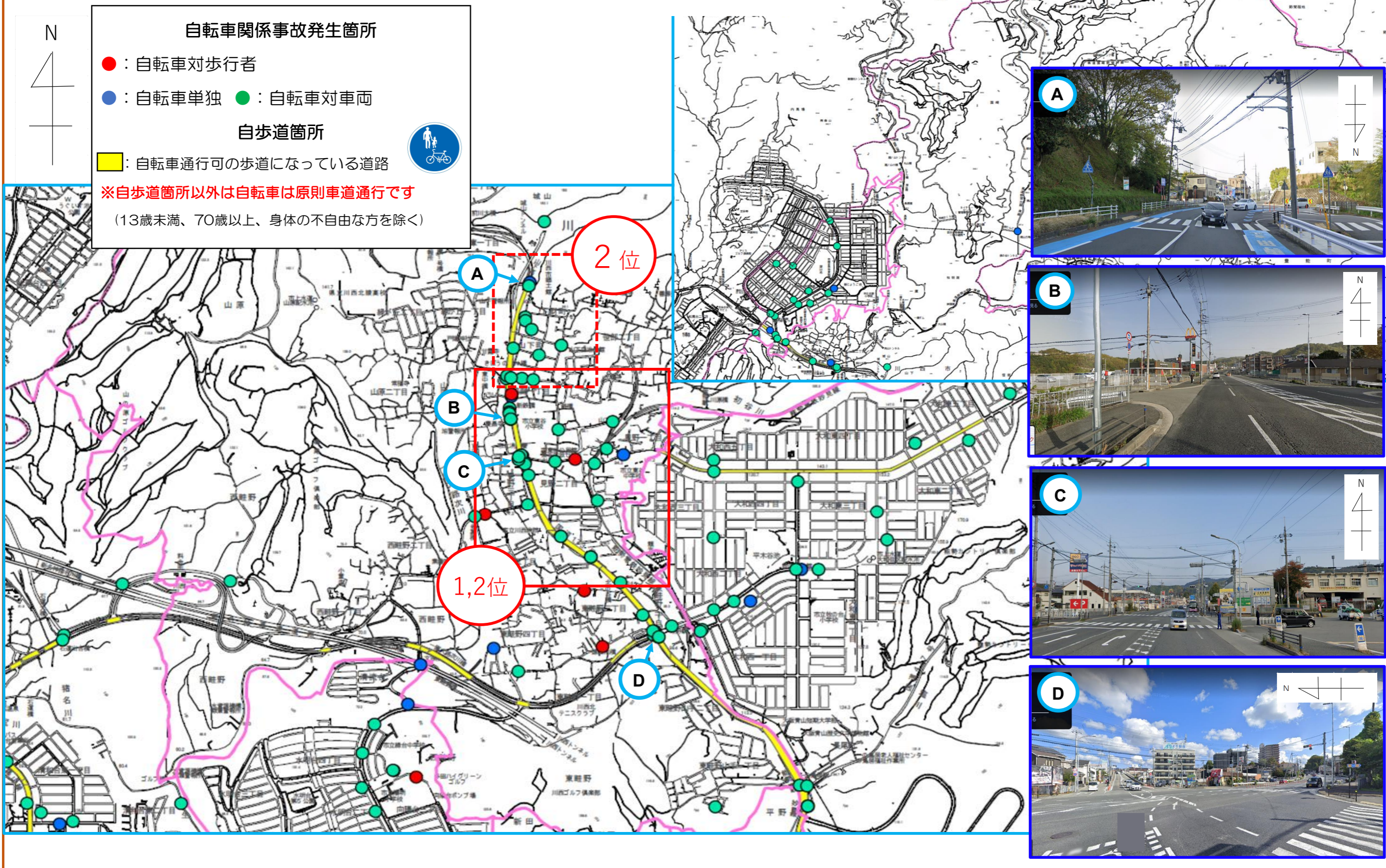
自転車関係事故発生箇所

●：自転車対歩行者 ●：自転車単独 ●：自転車対車両

1位		
見野2丁目		
件数	12件	
多い時間	7時台と19時台	<p>施設出入口 事故多発!</p>
特徴	<ul style="list-style-type: none"> 自転車対歩行者の事故が3件発生 見野2丁目交差点と交差点付近で8件事故発生 	
2位		
見野3丁目		<p>見野2丁目交差点 8件事故発生!</p>
件数	10件	
多い時間	16時台	
特徴	<ul style="list-style-type: none"> 10件中9件が交差点と交差点付近で発生 国道173号の道路で事故が多発 	
2位		
山下町		
件数	10件	
多い時間	8時台	<p>交差点で 2件発生!</p>
特徴	<ul style="list-style-type: none"> 10件中8件が交差点で発生 同一交差点で2件事故発生 	

コミュニティ内の自転車関係事故マップは裏面へ→

～東谷コミ周辺の自転車関係事故発生箇所 & 自歩道マップ～



情報元：兵庫県交通事故情報（兵庫県情報政策課）H29～R3年 ※高速道路上及び市境発生分を除く
地図：都市計画支援システムより引用(道路状況が変わっている可能性があります)