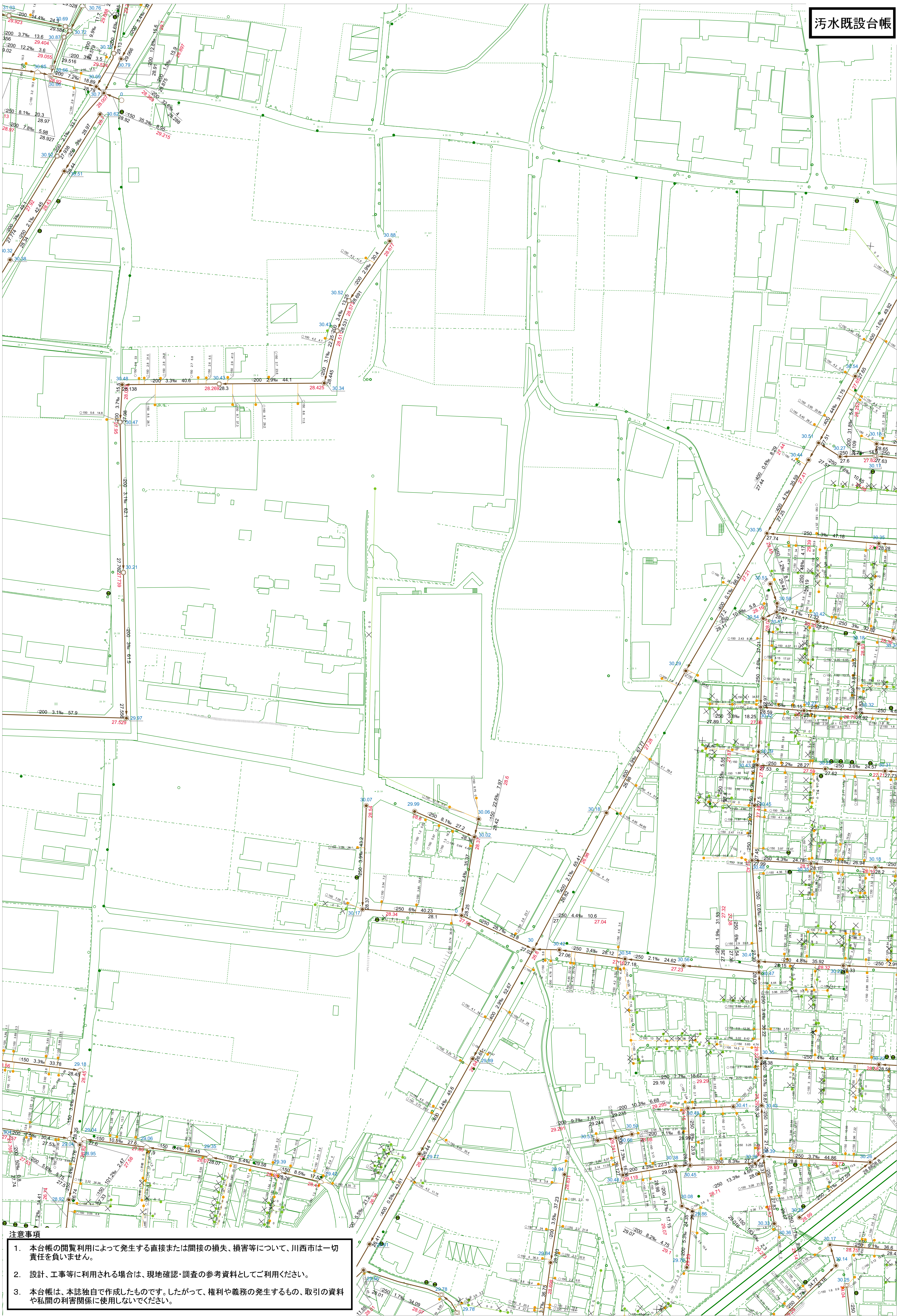
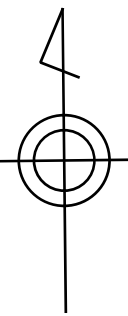
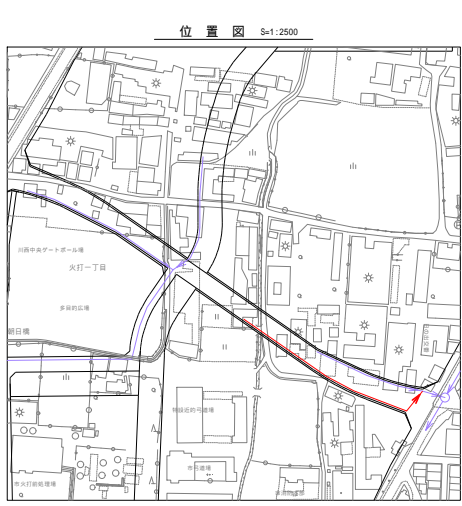
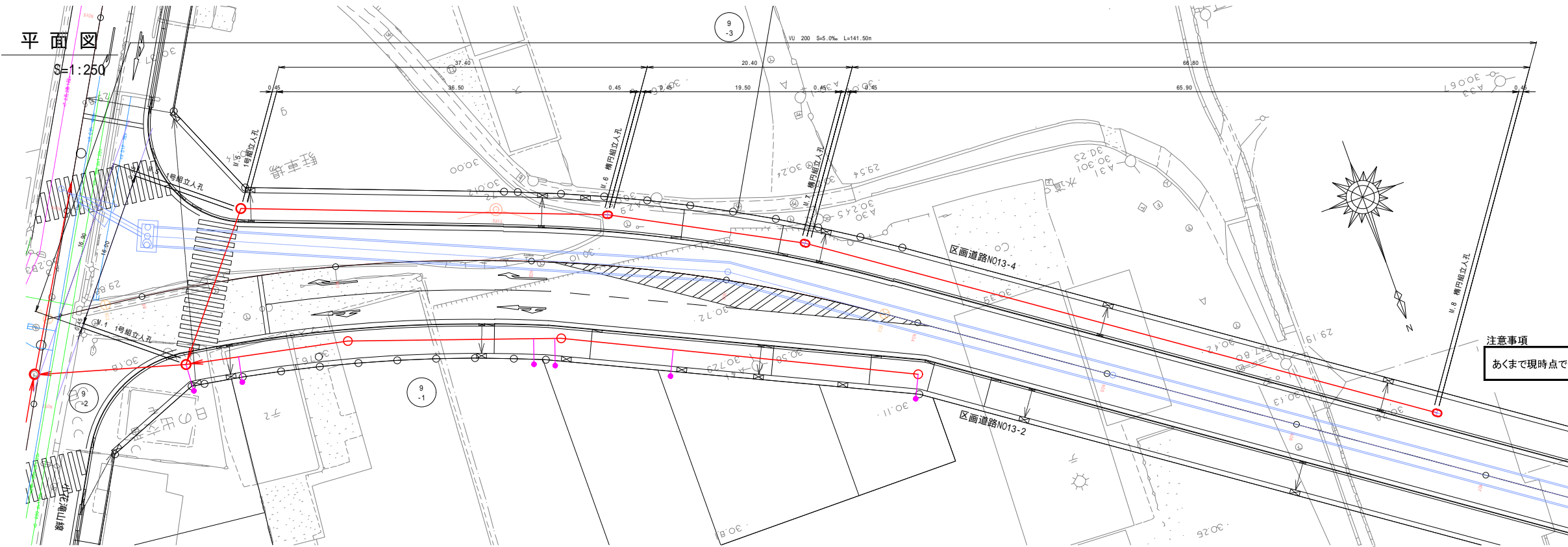


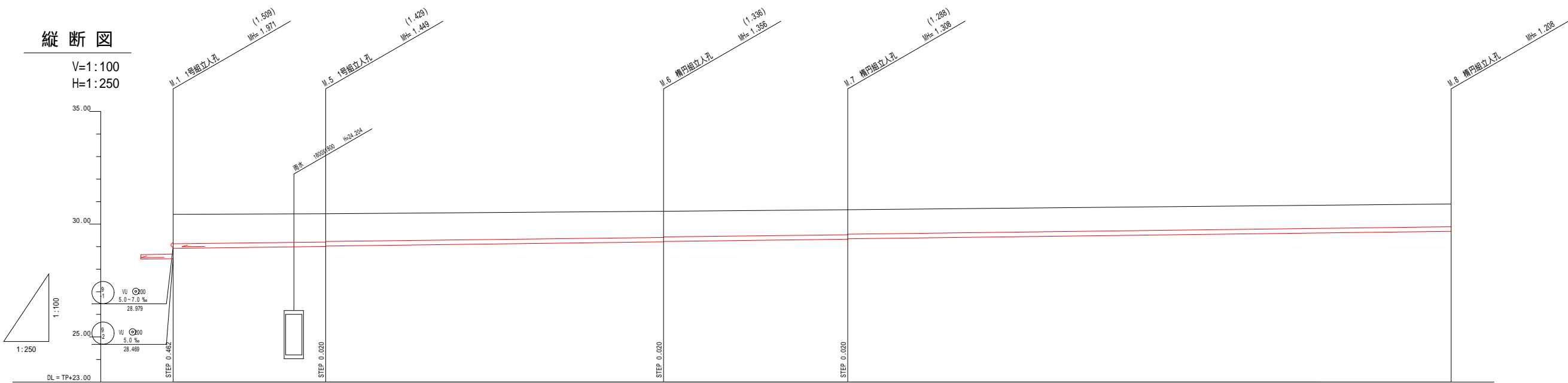
汚水既設台帳



- 注意事項
1. 本台帳の閲覧利用によって発生する直接または間接の損失、損害等について、川西市は一切責任を負いません。
 2. 設計、工事等に利用される場合は、現地確認・調査の参考資料としてご利用ください。
 3. 本台帳は、本誌独自で作成したものです。したがって、権利や義務の発生するもの、取引の資料や私間の利害関係に使用しないでください。



注意事項
あくまで現時点での計画であるため、変更の生じる場合もあります。



路線名					
管径	mm				
勾配	%				
人孔間距離	m				
流速	m/sec				
流量	m³/sec				
地盤高	m				
土被り	m				
管底高	m				
追加距離	m				

污水計画図

川西市上下水道局下水道技術室下水道技術課									
工事名称	平成	年度 (都下第 号)			中央北地区汚水管渠築造工事(第 工区)				
図面名称	平面図・縦断図 (1)							第 之内	
縮 尺	図 示		平成	年	月	日	番 号		
課 長	主 幹	課長補佐	副主幹	主 査	主 任	設 計	製 図		

